

# **BIKETOUR 2021**

19.ročník

(2.6. - 6.6.2021)



Ahoj bikeři,

minulý ročník, který nás zavedl na pomezí Polska a Slovenska se velmi vydařil a určitě se tam zase podíváme. Protože se Vám ale velmi líbil i předminulý ročník v Bílých Karpatech, rozhodl jsem se zase otočit směr našeho bikového klání směrem na západ. Tentokrát daleko víc, až na vrchol Velké Javořiny, odkud potom projedeme celý hřeben po státní hranici až do Horní Lidče. Tentokrát nevynecháme ani skalnatý Vršatec. Letos tedy přijdeme o Lysou horu i o Třeštík (ten si vynahradíme příští rok do sytosti), ale věřím, že se Vám to bude líbit. Kilometrová nálož bude jako vždy kolem 50–60 km denně, tak abychom si to užili bez nějakých extrémů. Popis tras jsem opět připravil v propozicích 😊

Bikům zdar a těším se!      Dan

# Trasy – propozice

## 1.den Horní Lideč – Bystřička (59 km, 1978m)

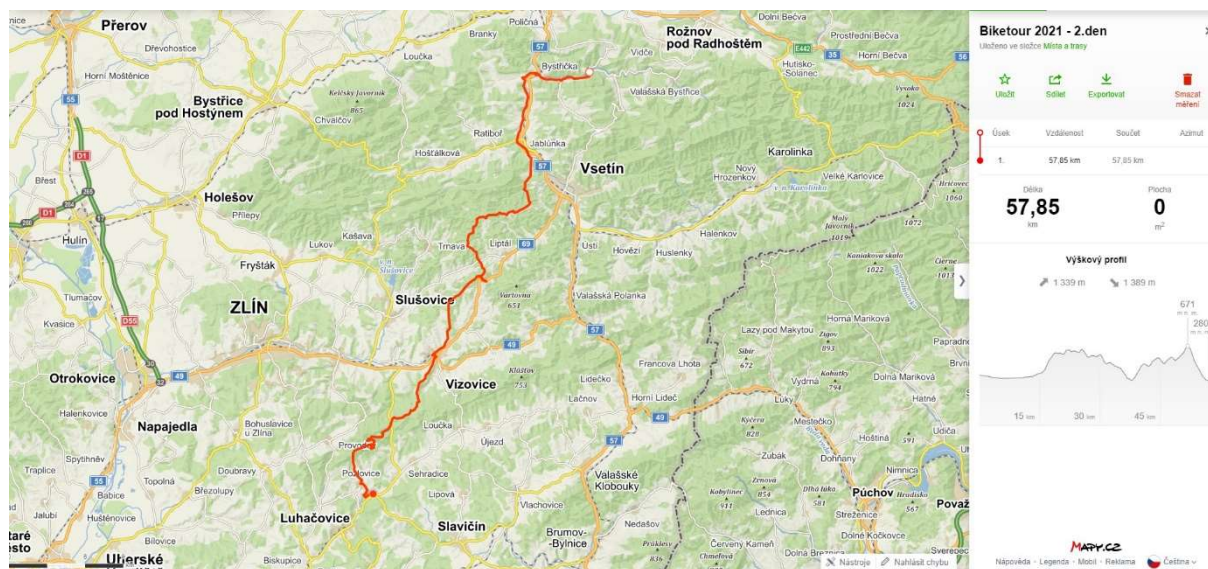


<http://www.cykloserver.cz/f/db9d278141/>

<https://mapy.cz/s/hesolatake>

Oběd: Kohútka (25km)

## 2.den Bystřička – Luhačovice (58 km, 1723m)



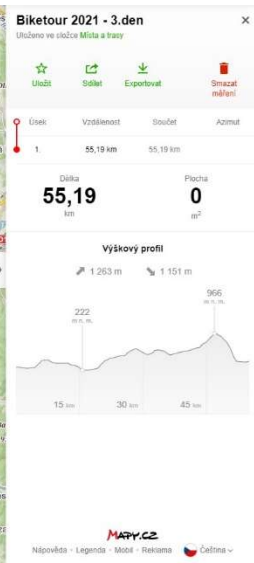
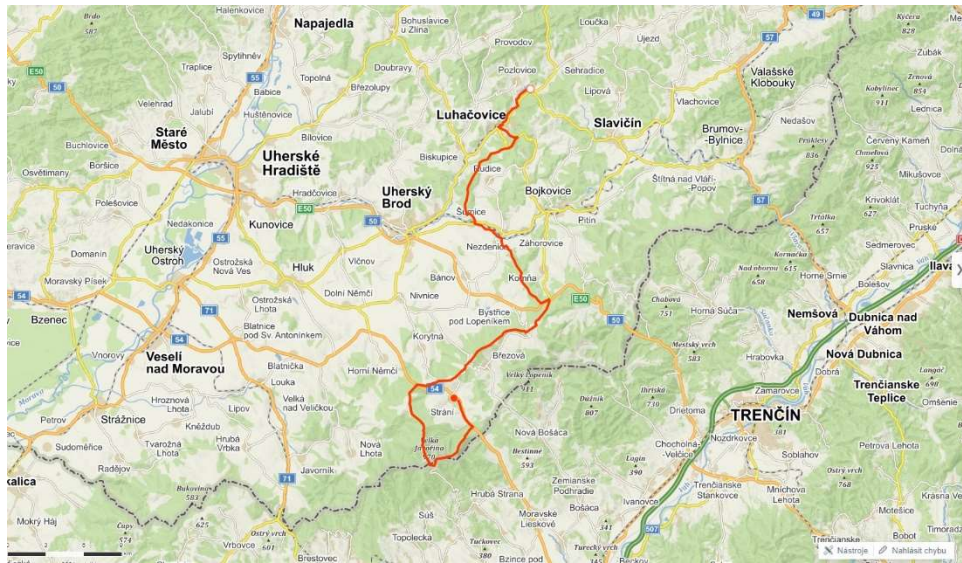
<http://www.cykloserver.cz/f/6349278218/>

<https://mapy.cz/s/namezalejo>

Oběd: Syrákov (29 km)



### 3.den Luhačovice – Strání (55 km, 1544m)

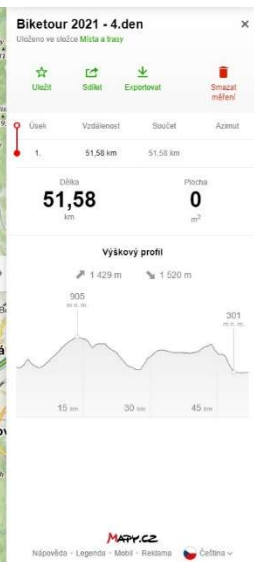
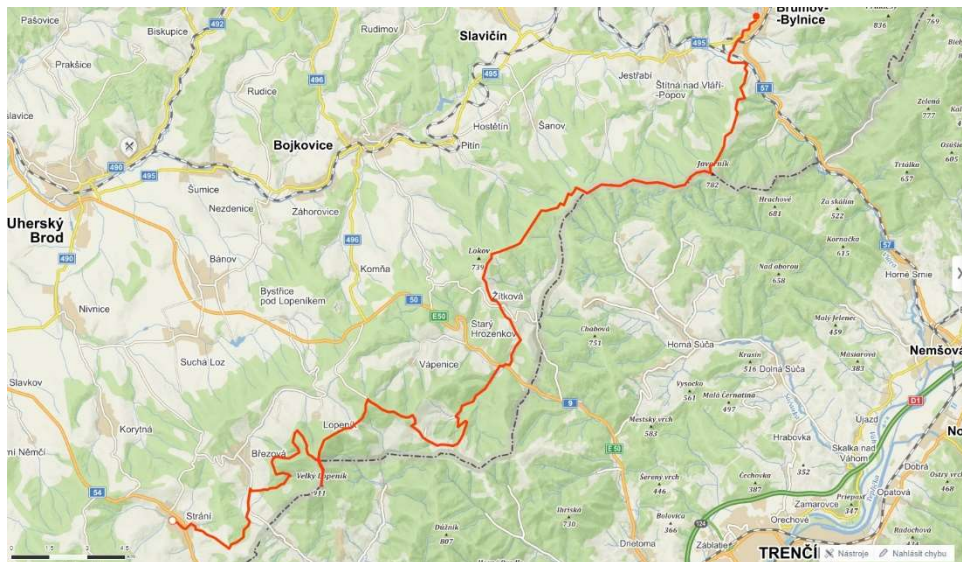


<http://www.cykloserver.cz/f/6b18278219/>

<https://mapy.cz/s/potulopecu>

Oběd: motorest Rasová (30 km)

### 4.den Strání – Bylnice (52 km, 1652m)

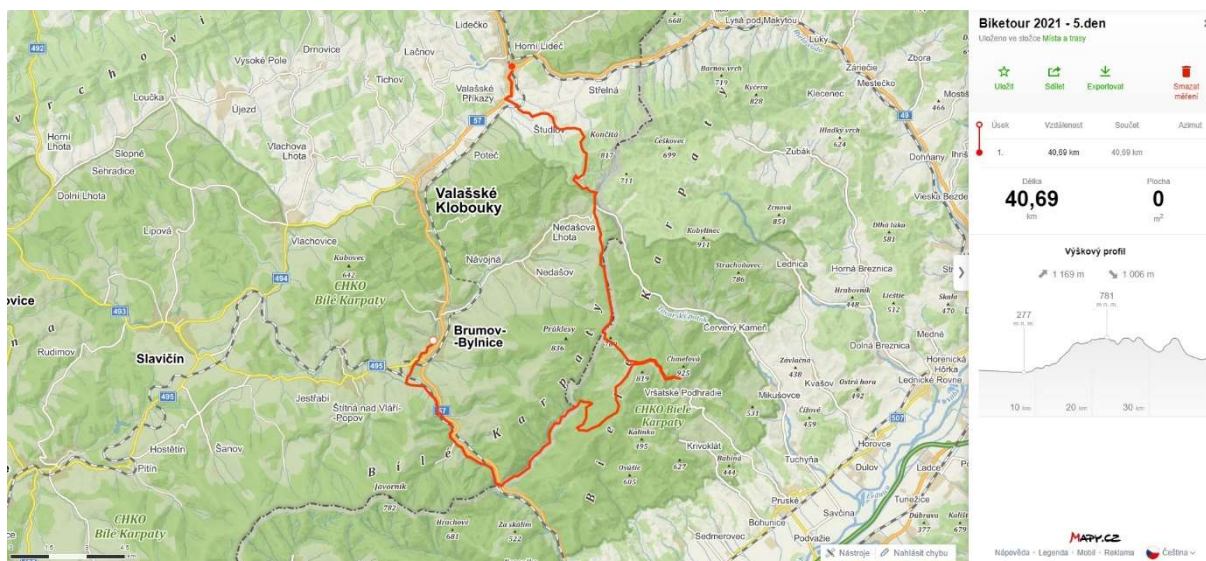


<http://www.cykloserver.cz/f/9b86278220/>

<https://mapy.cz/s/gesohoseda>

Oběd: chata Vyškovec (20 km)

## 5.den Bylnice – Horní Lideč (41 km, 1219m)



<http://www.cykloserver.cz/f/2dad278221/>

<https://mapy.cz/s/japojujuvu>

Oběd: Vršatec (21 km)

**Celkem: 265 km - převýšení 8 116m**