

BIKETOUR 2017

15.ročník



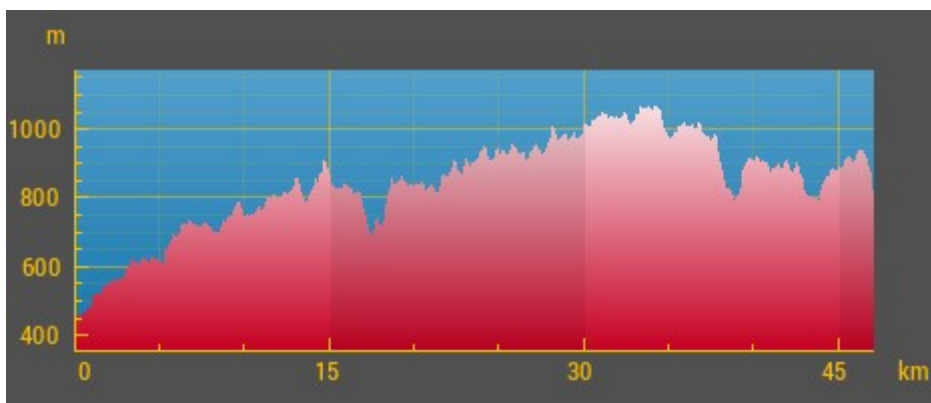
Ahoj Bikeri.

Tak jak jsem Vám na promítání prezentoval, bude mít letošní ročník proti loňsku několik změn. První den bude stejný a to včetně Papajského sedla ☺. Už druhý den se ale vydáme novou trasou přes Srdce Beskyd a projedeme podél celé přehrady Šance až pod Lysou horu. Ta nás letos opět nemine, ale odměnou pak bude sjezd směrem Bílý Kříž a poprvé také ubytování na chatě Doroňanka. Třetí den se po státní hranici dostaneme až na Bumbálku a projedeme si celý Soláňský hřeben až na Vsacký Cáb, kde bude ubytování. Čtvrtý den se cestou do Hostýnků zastavíme v bikeparku Semetín, který je zase o něco větší a kdo bude mít zájem, projede se mnou ty nejzajímavější traily. Ze Semetína se výjezdem na Lázy dostaneme na Hostýnskou hřebenovku po které dojedeme do cíle na Troják. Poslední den z Trojáku do Horní Lidče bude beze změn.

*Opět jsem trasy plánoval mezi 40 - 60 km, ale znáte to, nemládeme a pět dnů v terénu dá zabrat, tak na to na jaře myslíte a občas své stroje prožeňte po kopcích ☺
Budu se těšit.*

Dan

1.den – Horní Lideč - Třeštík - 50 km (2100m převýšení)

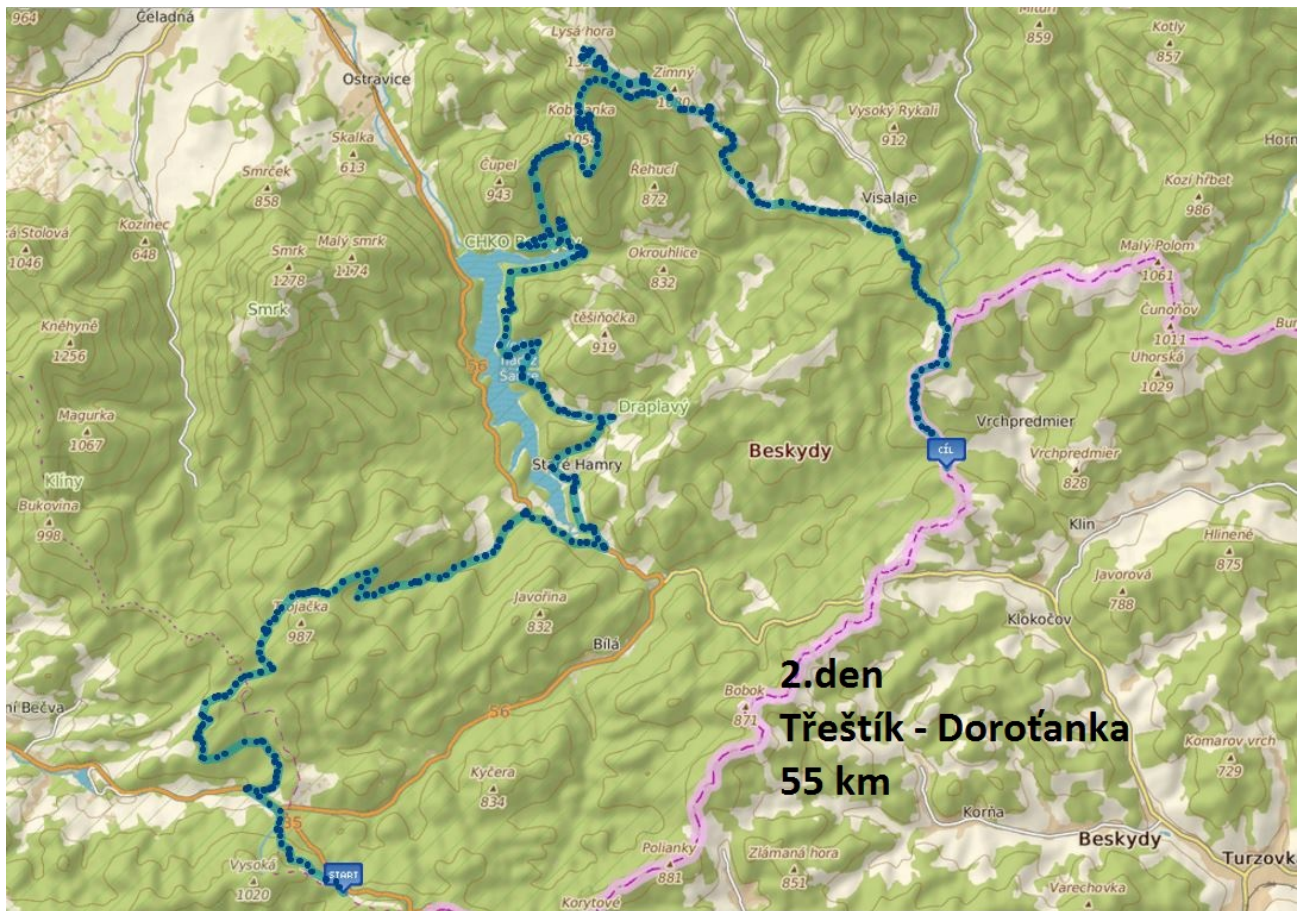


odkaz na trasu – <http://www.cykloserver.cz/f/2e6f193761/>

Oběd: Kohútka

Ubytování: <http://www.celnica.cz/>

2.den – Třeštík - Doroťanka - 55 km (2000m převýšení)

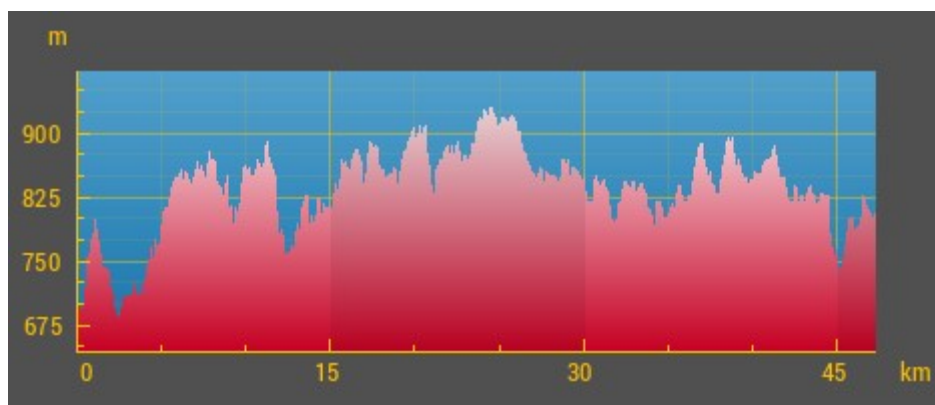


odkaz na trasu – <http://www.cykloserver.cz/f/0d0b214581/>

Oběd: Staré Hamry

Ubytování: <http://www.dorotanka.cz/>

3.den – Doroťanka – Vsacký Cáb - 47 km (1700m převýšení)



odkaz na trasu – <http://www.cykloserver.cz/f/7f53214585/>

Oběd: Bumbálka

Ubytování: <http://vsackycab.webnode.cz/>

4.den – Vsacký Cáb – Troják - 51 km (1500m převýšení)

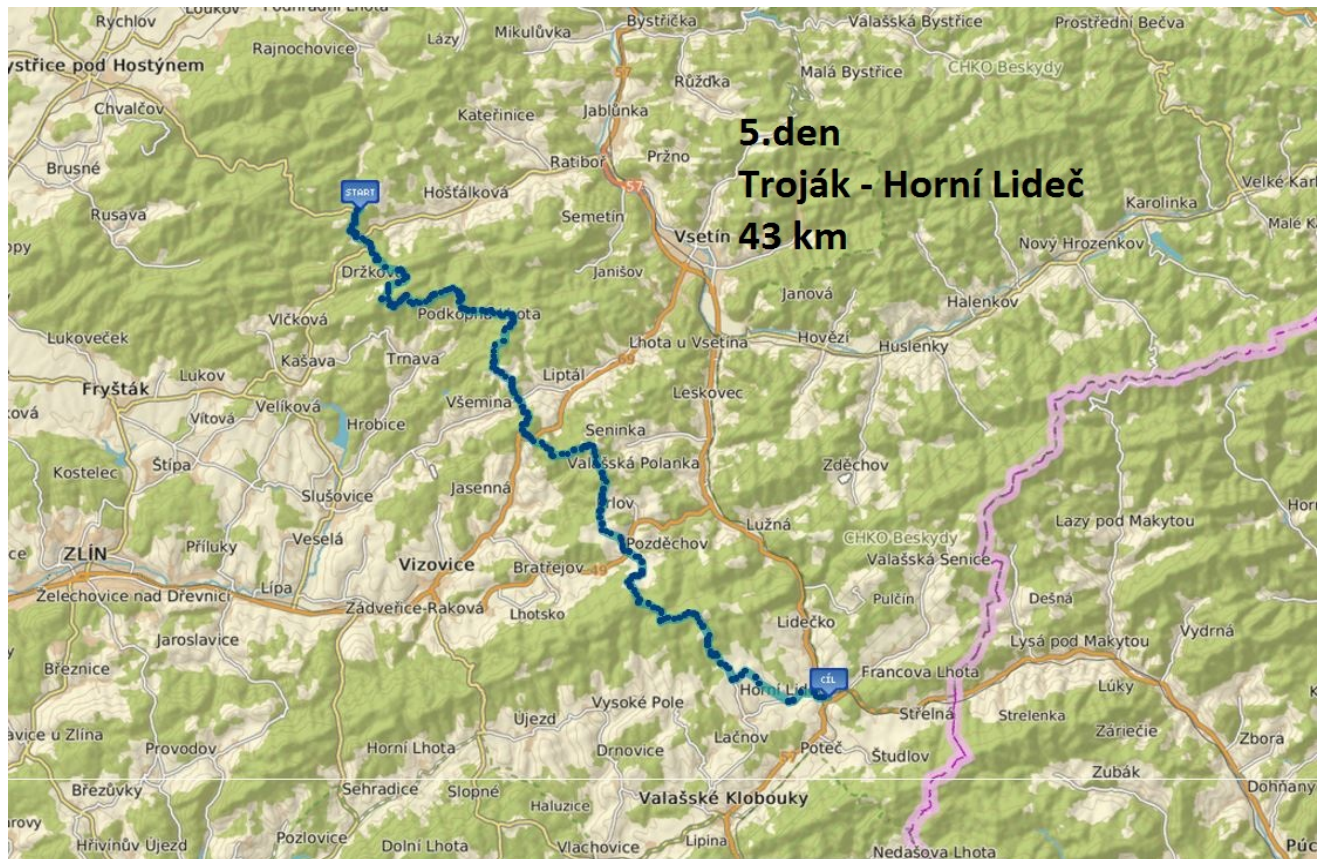


odkaz na trasu – <http://www.cykloserver.cz/f/e316214613/>

Oběd: Semetín

Ubytování: <http://www.natrojaku.cz/cz/>

5.den – Troják – Horní Lideč - 43 km (1200m převýšení)



odkaz na trasu – <http://www.cykloserver.cz/f/bbbd193770/>

Oběd: Sirákov

CELKEM: 246 km (8500m převýšení)